

**BESTANDTEILE DES  
FLÄCHENNUTZUNGSPLANES**

Der Flächennutzungsplan besteht aus der Planzeichnung  
im M 1:10.000 und M 1:5.000 sowie dem Erläuterungsbericht

Dieser Ortslagenausschnitt ist Bestandteil des Flächen-  
nutzungsplanes und wurde mit Bescheid vom .....  
AZ ..... gem. § 6 BauGB in Verbindung mit  
§ 203 Abs. 3 BauGB durch die Kreisverwaltung Bad  
Kreuznach genehmigt.

Rüdesheim / Nahe, den .....

.....  
Markus Lüttger  
(Bürgermeister)

**VERBANDSGEMEINDE  
RÜDESHEIM / NAHE**  
FLÄCHENNUTZUNGSPLAN, 4. TEILFORTSCHREIBUNG

ORTSGEMEINDEN BRAUNWEILER / SOMMERLOCH  
M. 1:5000

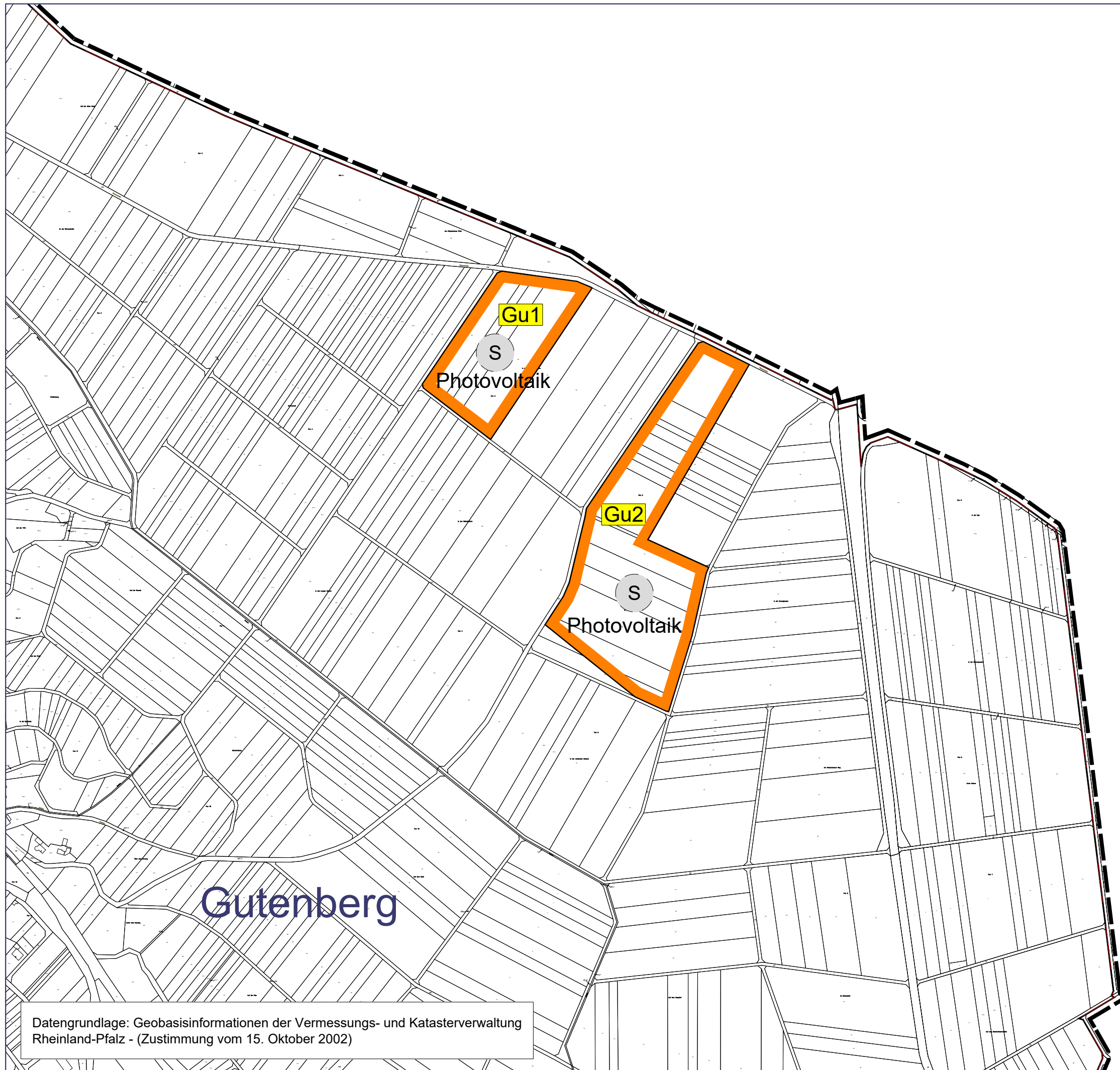
**STADTPLANUNG** Freie Stadtplaner PartGmbH  
**LANDSCHAFTSPLANUNG**  
Dipl. Ing. Reinhard Bachtler Bruchstraße 5  
Dipl. Ing. Heiner Jakobs 67655 Kaiserslautern  
Roland Kettering Telefon 0631 / 36158 - 0  
Dipl. Ing. Peter Riedel E-Mail buero@bbp-kl.de  
Dipl. Ing. Walter Ruppert Web w w . bbp-kl.de



Datengrundlage: Geobasisinformationen der Vermessungs- und Katasterverwaltung  
Rheinland-Pfalz - (Zustimmung vom 15. Oktober 2002)

**Braunweiler**

**Sommerloch**



## BESTANDTEILE DES FLÄCHENNUTZUNGSPLANES

Der Flächennutzungsplan besteht aus der Planzeichnung im M 1:10.000 und M 1:5.000 sowie dem Erläuterungsbericht

Dieser Ortslagenausschnitt ist Bestandteil des Flächennutzungsplanes und wurde mit Bescheid vom ..... AZ ..... gem. § 6 BauGB in Verbindung mit § 203 Abs. 3 BauGB durch die Kreisverwaltung Bad Kreuznach genehmigt.

Rüdesheim / Nahe, den .....

.....  
 Markus Lüttger  
 (Bürgermeister)

VERBANDSGEMEINDE  
 RÜDESHEIM / NAHE  
 FLÄCHENNUTZUNGSPLAN, 4. TEILFORTSCHREIBUNG

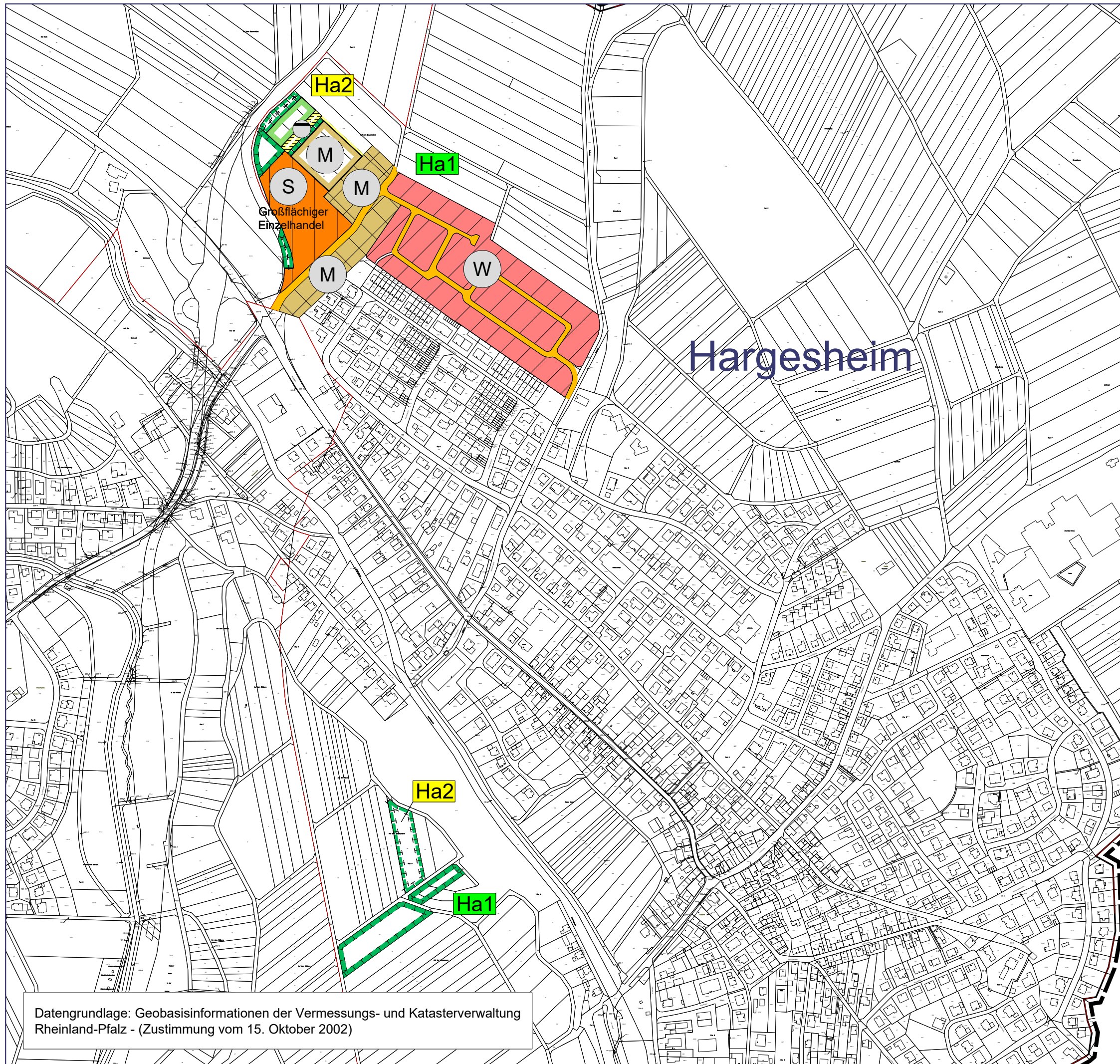
ORTSGEMEINDE GUTENBERG

M. 1:5000

STADTPLANUNG  
 LANDSCHAFTSPPLANUNG  
 Freie Stadtplaner PartGmbH  
 Bruchstraße 5  
 67655 Kaiserslautern  
 Telefon 0631 / 36158 - 0  
 E-Mail buero@bbp-kl.de  
 Web www.bbp-kl.de



Datengrundlage: Geobasisinformationen der Vermessungs- und Katasterverwaltung Rheinland-Pfalz - (Zustimmung vom 15. Oktober 2002)



## BESTANDTEILE DES FLÄCHENNUTZUNGSPLANES

Der Flächennutzungsplan besteht aus der Planzeichnung im M 1:10.000 und M 1:5.000 sowie dem Erläuterungsbericht

Dieser Ortslagenausschnitt ist Bestandteil des Flächennutzungsplanes und wurde mit Bescheid vom ..... AZ ..... gem. § 6 BauGB in Verbindung mit § 203 Abs. 3 BauGB durch die Kreisverwaltung Bad Kreuznach genehmigt.

Rüdesheim / Nahe, den .....

.....  
 Markus Lüttger  
 (Bürgermeister)

Hargesheim

VERBANDSGEMEINDE  
 RÜDESHEIM / NAHE  
 FLÄCHENNUTZUNGSPLAN, 4. TEILFORTSCHREIBUNG

ORTSGEMEINDE HARGESHEIM-1

M. 1:5000

STADTPLANUNG  
 LANDSCHAFTSPLANUNG

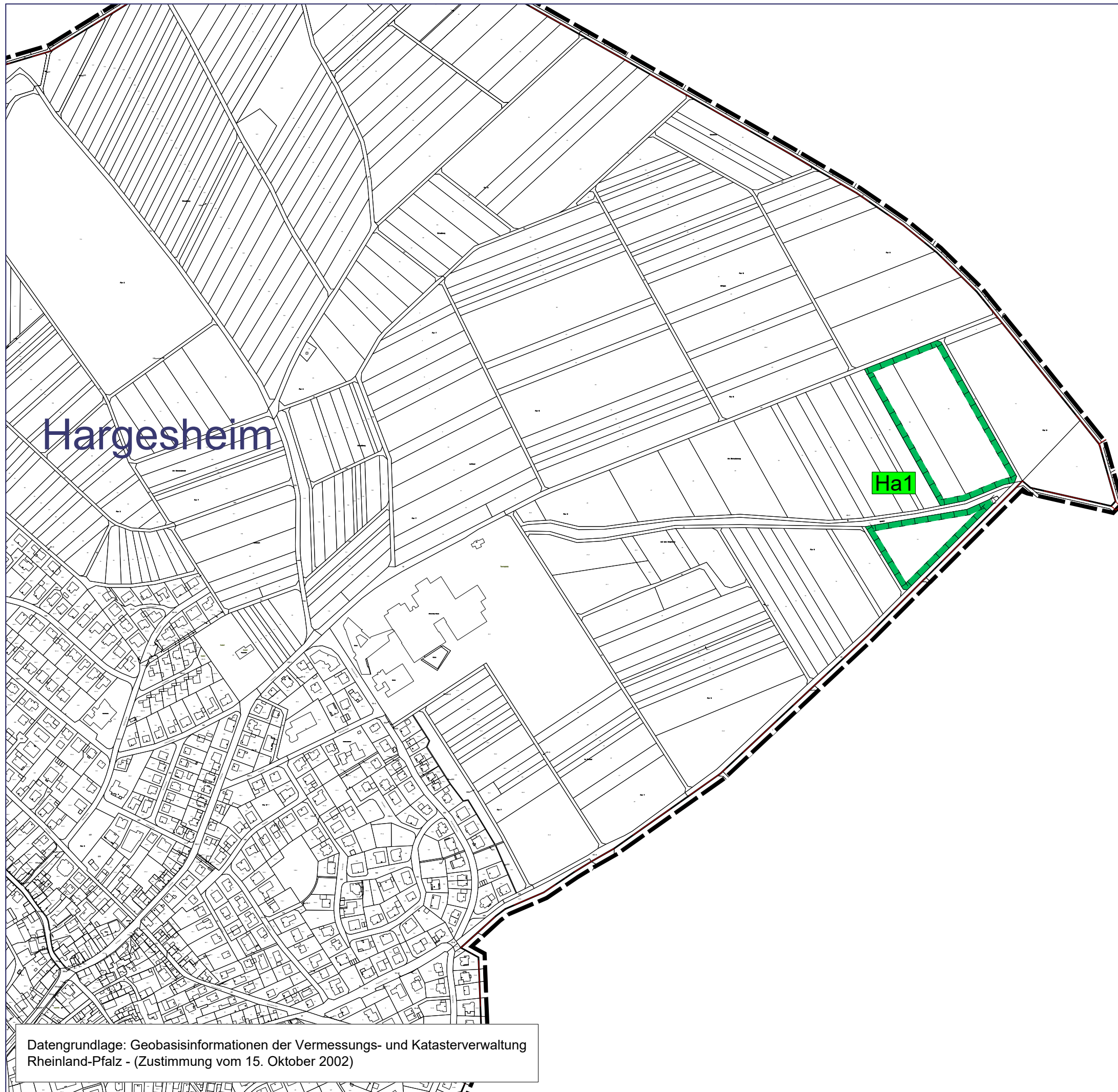
Freie Stadtplaner PartGmbH

Dipl. Ing. Reinhard Bachtler  
 Dipl. Ing. Heiner Jakobs  
 Roland Kettering  
 Dipl. Ing. Peter Riedel  
 Dipl. Ing. Walter Ruppert

Bruchstraße 5  
 67655 Kaiserslautern  
 Telefon 0631 / 36158 - 0  
 E-Mail buero@bbp-kl.de  
 Web w w w . bbp-kl.de



Datengrundlage: Geobasisinformationen der Vermessungs- und Katasterverwaltung Rheinland-Pfalz - (Zustimmung vom 15. Oktober 2002)



## BESTANDTEILE DES FLÄCHENNUTZUNGSPLANES

Der Flächennutzungsplan besteht aus der Planzeichnung im M 1:10.000 und M 1:5.000 sowie dem Erläuterungsbericht

Dieser Ortslagenausschnitt ist Bestandteil des Flächennutzungsplanes und wurde mit Bescheid vom ..... AZ ..... gem. § 6 BauGB in Verbindung mit § 203 Abs. 3 BauGB durch die Kreisverwaltung Bad Kreuznach genehmigt.

Rüdesheim / Nahe, den .....

.....  
Markus Lüttger  
(Bürgermeister)

Hargesheim

Ha1

VERBANDSGEMEINDE  
RÜDESHEIM / NAHE  
FLÄCHENNUTZUNGSPLAN, 4. TEILFORTSCHREIBUNG

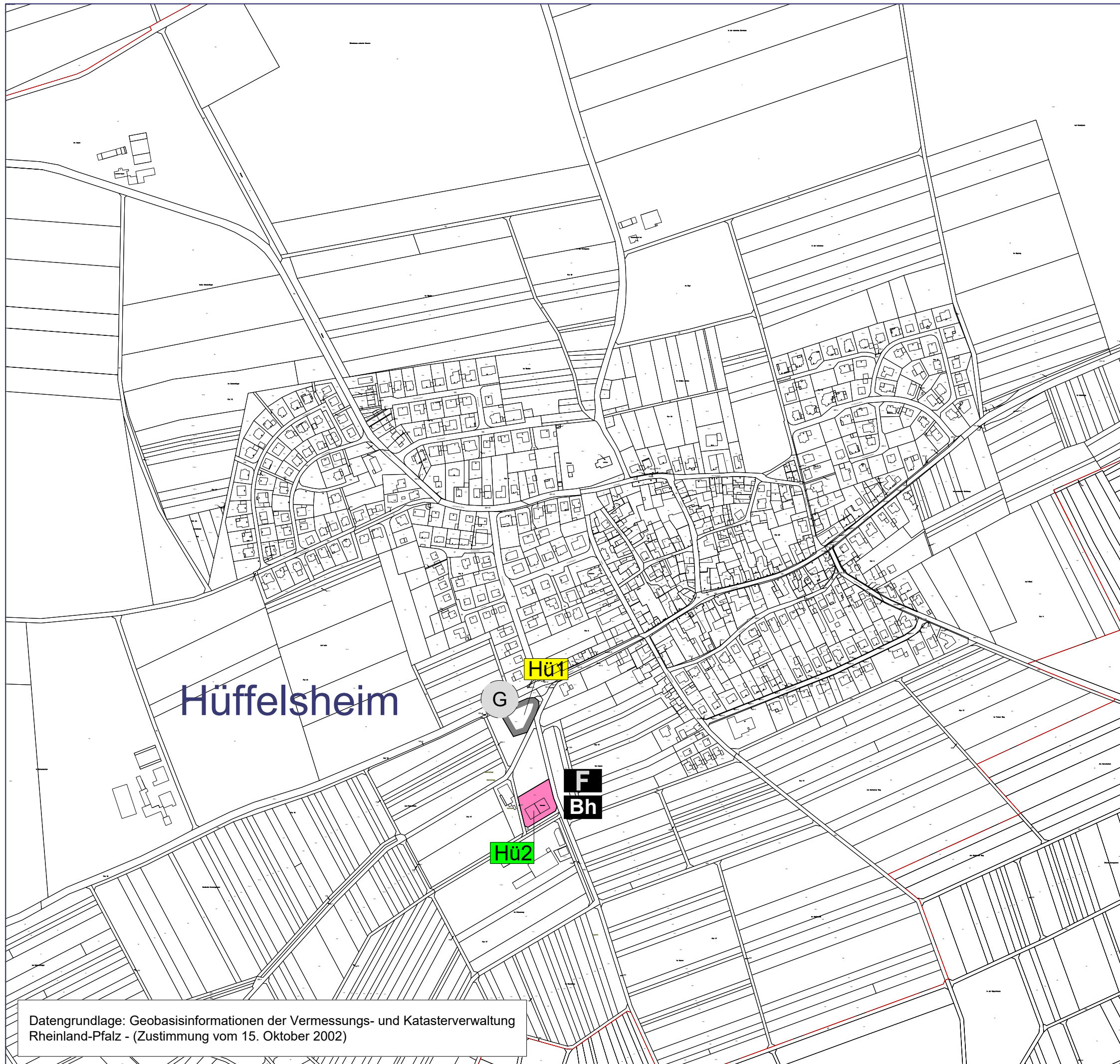
ORTSGEMEINDE HARGESHEIM-2

M. 1:5000

Datengrundlage: Geobasisinformationen der Vermessungs- und Katasterverwaltung Rheinland-Pfalz - (Zustimmung vom 15. Oktober 2002)

STADTPLANUNG  
LANDSCHAFTSPLANUNG  
Freie Stadtplaner PartGmbH  
Dipl. Ing. Reinhard Bachtler  
Dipl. Ing. Heiner Jakobs  
Roland Kettering  
Dipl. Ing. Peter Riedel  
Dipl. Ing. Walter Ruppert  
Bruchstraße 5  
67655 Kaiserslautern  
Telefon 0631 / 36158 - 0  
E-Mail buero@bbp-kl.de  
Web w w w . b b p - k l . d e

BBP



## BESTANDTEILE DES FLÄCHENNUTZUNGSPLANES

Der Flächennutzungsplan besteht aus der Planzeichnung im M 1:10.000 und M 1:5.000 sowie dem Erläuterungsbericht

Dieser Ortslagenausschnitt ist Bestandteil des Flächennutzungsplanes und wurde mit Bescheid vom ..... AZ ..... gem. § 6 BauGB in Verbindung mit § 203 Abs. 3 BauGB durch die Kreisverwaltung Bad Kreuznach genehmigt.

Rüdesheim / Nahe, den .....

.....  
 Markus Lüttger  
 (Bürgermeister)

Hüffelsheim

Datengrundlage: Geobasisinformationen der Vermessungs- und Katasterverwaltung Rheinland-Pfalz - (Zustimmung vom 15. Oktober 2002)

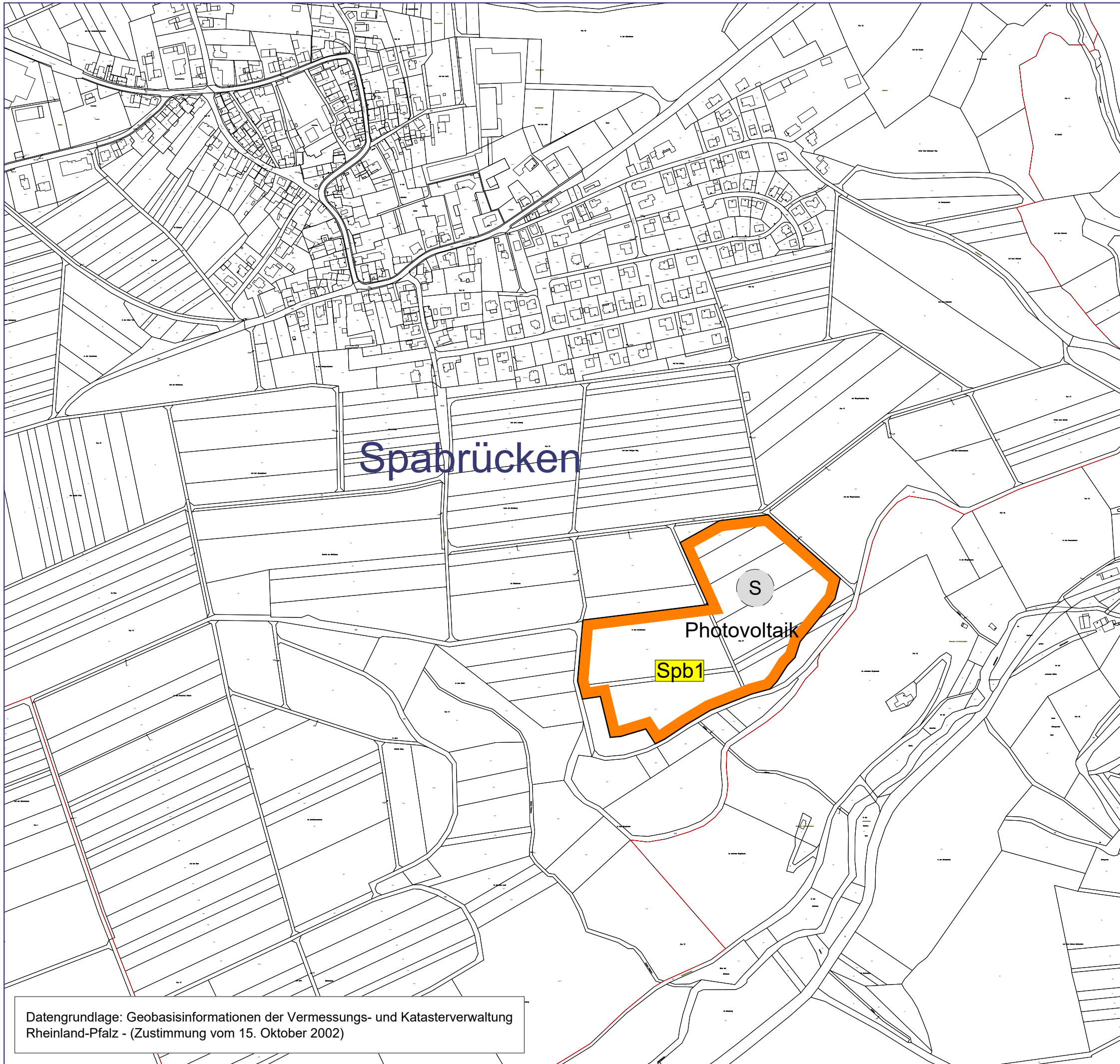
VERBANDSGEMEINDE  
 RÜDESHEIM / NAHE  
 FLÄCHENNUTZUNGSPLAN, 4. TEILFORTSCHREIBUNG

ORTSGEMEINDE HÜFFELSHEIM

M. 1:5000

STADTPLANUNG  
 LANDSCHAFTSPLANUNG  
 Freie Stadtplaner PartGmbH  
 Bruchstraße 5  
 67655 Kaiserslautern  
 Telefon 0631 / 36158 - 0  
 E-Mail buero@bbp-kl.de  
 Web www.bbp-kl.de

BBP



## BESTANDTEILE DES FLÄCHENNUTZUNGSPLANES

Der Flächennutzungsplan besteht aus der Planzeichnung im M 1:10.000 und M 1:5.000 sowie dem Erläuterungsbericht

Dieser Ortslagenausschnitt ist Bestandteil des Flächennutzungsplanes und wurde mit Bescheid vom ..... AZ ..... gem. § 6 BauGB in Verbindung mit § 203 Abs. 3 BauGB durch die Kreisverwaltung Bad Kreuznach genehmigt.

Rüdesheim / Nahe, den .....

.....  
Markus Lüttger  
(Bürgermeister)

Spabrücken

S

Photovoltaik

Spb1

Datengrundlage: Geobasisinformationen der Vermessungs- und Katasterverwaltung Rheinland-Pfalz - (Zustimmung vom 15. Oktober 2002)

VERBANDSGEMEINDE  
RÜDESHEIM / NAHE  
FLÄCHENNUTZUNGSPLAN, 4. TEILFORTSCHREIBUNG

ORTSGEMEINDE SPABRÜCKEN

M. 1:5000

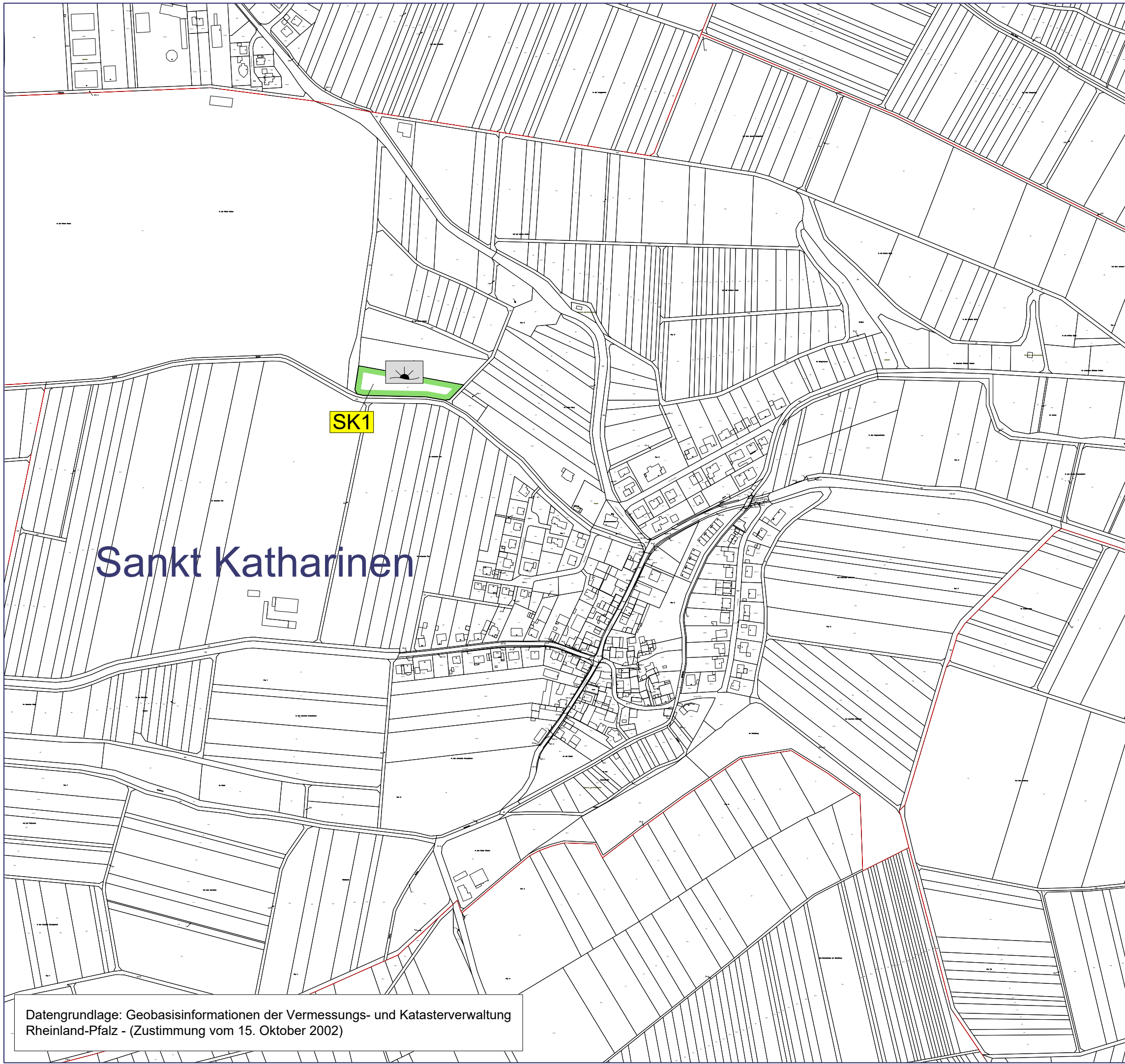
STADTPLANUNG  
LANDSCHAFTSPLANUNG

Dipl. Ing. Reinhard Bachtler  
Dipl. Ing. Heiner Jakobs  
Roland Kettering  
Dipl. Ing. Peter Riedel  
Dipl. Ing. Walter Ruppert

Freie Stadtplaner PartGmbH

Bruchstraße 5  
67655 Kaiserslautern  
Telefon 0631 / 36158 - 0  
E-Mail buero@bbp-kl.de  
Web w w w . b b p - k l . d e

BBP



## BESTANDTEILE DES FLÄCHENNUTZUNGSPLANES

Der Flächennutzungsplan besteht aus der Planzeichnung  
im M 1:10.000 und M 1:5.000 sowie dem Erläuterungsbericht

Dieser Ortslagenausschnitt ist Bestandteil des Flächen-  
nutzungsplanes und wurde mit Bescheid vom .....  
AZ ..... gem. § 6 BauGB in Verbindung mit  
§ 203 Abs. 3 BauGB durch die Kreisverwaltung Bad  
Kreuznach genehmigt.

Rüdesheim / Nahe, den .....

.....  
Markus Lüttger  
(Bürgermeister)

VERBANDSGEMEINDE  
RÜDESHEIM / NAHE  
FLÄCHENNUTZUNGSPLAN, 4. TEILFORTSCHREIBUNG

ORTSGEMEINDE ST. KATHARINEN

M. 1:5000

STADTPLANUNG  
LANDSCHAFTSPLANUNG

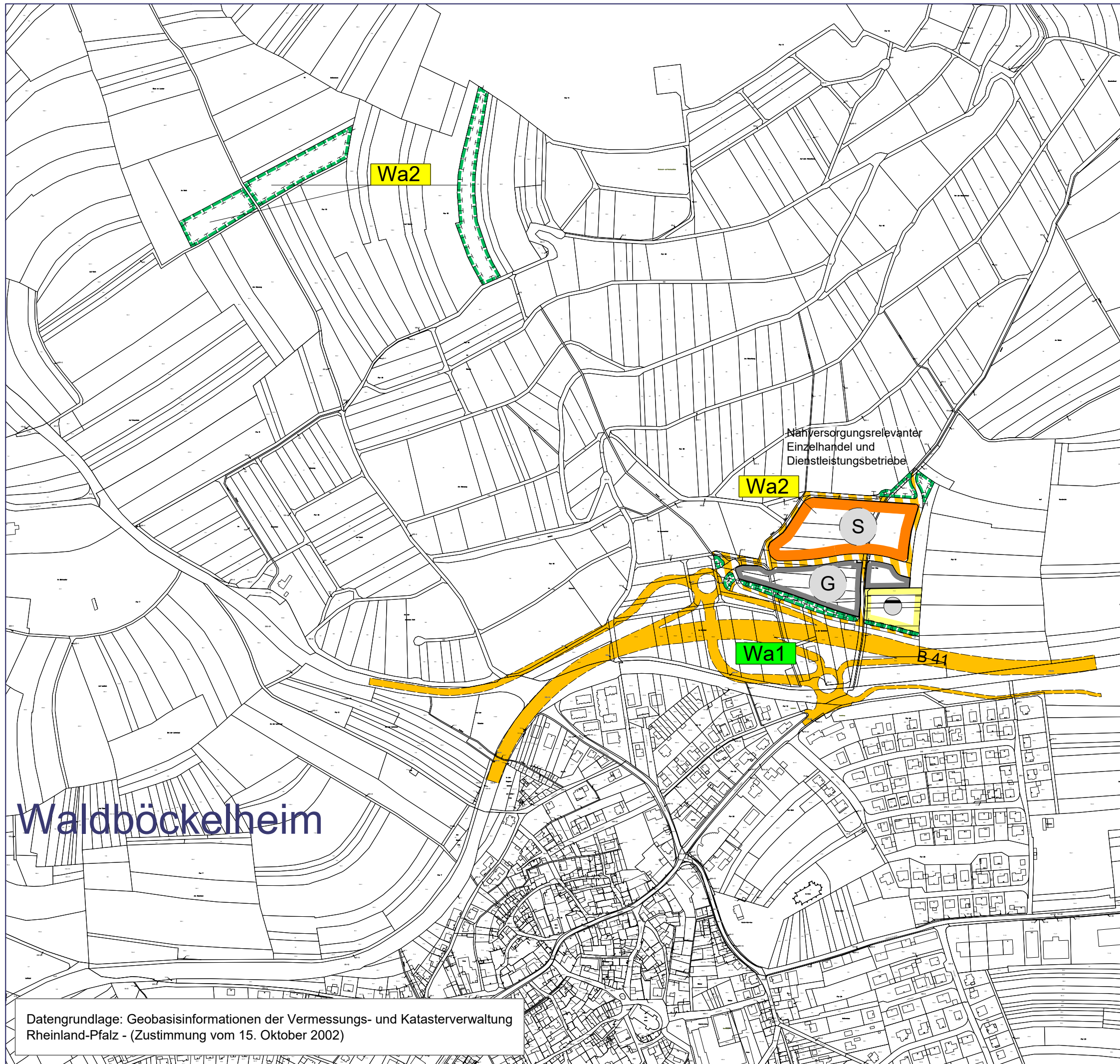
Dipl. Ing. Reinhard Bachtler  
Dipl. Ing. Heiner Jakobs  
Roland Kettering  
Dipl. Ing. Peter Riedel  
Dipl. Ing. Walter Ruppert

Freie Stadtplaner PartGmbH

Bruchstraße 5  
67655 Kaiserslautern  
Telefon 0631 / 36158 - 0  
E-Mail buero@bbp-kl.de  
Web www.bbp-kl.de

Datengrundlage: Geobasisinformationen der Vermessungs- und Katasterverwaltung  
Rheinland-Pfalz - (Zustimmung vom 15. Oktober 2002)

**BBP**



## BESTANDTEILE DES FLÄCHENNUTZUNGSPLANES

Der Flächennutzungsplan besteht aus der Planzeichnung im M 1:10.000 und M 1:5.000 sowie dem Erläuterungsbericht

Dieser Ortslagenausschnitt ist Bestandteil des Flächennutzungsplanes und wurde mit Bescheid vom ..... AZ ..... gem. § 6 BauGB in Verbindung mit § 203 Abs. 3 BauGB durch die Kreisverwaltung Bad Kreuznach genehmigt.

Rüdesheim / Nahe, den .....

.....  
 Markus Lüttger  
 (Bürgermeister)

VERBANDSGEMEINDE  
 RÜDESHEIM / NAHE  
 FLÄCHENNUTZUNGSPLAN, 4. TEILFORTSCHREIBUNG

ORTSGEMEINDE WALDBÖCKELHEIM -1

M. 1:5000

STADTPLANUNG  
 LANDSCHAFTSPLANUNG

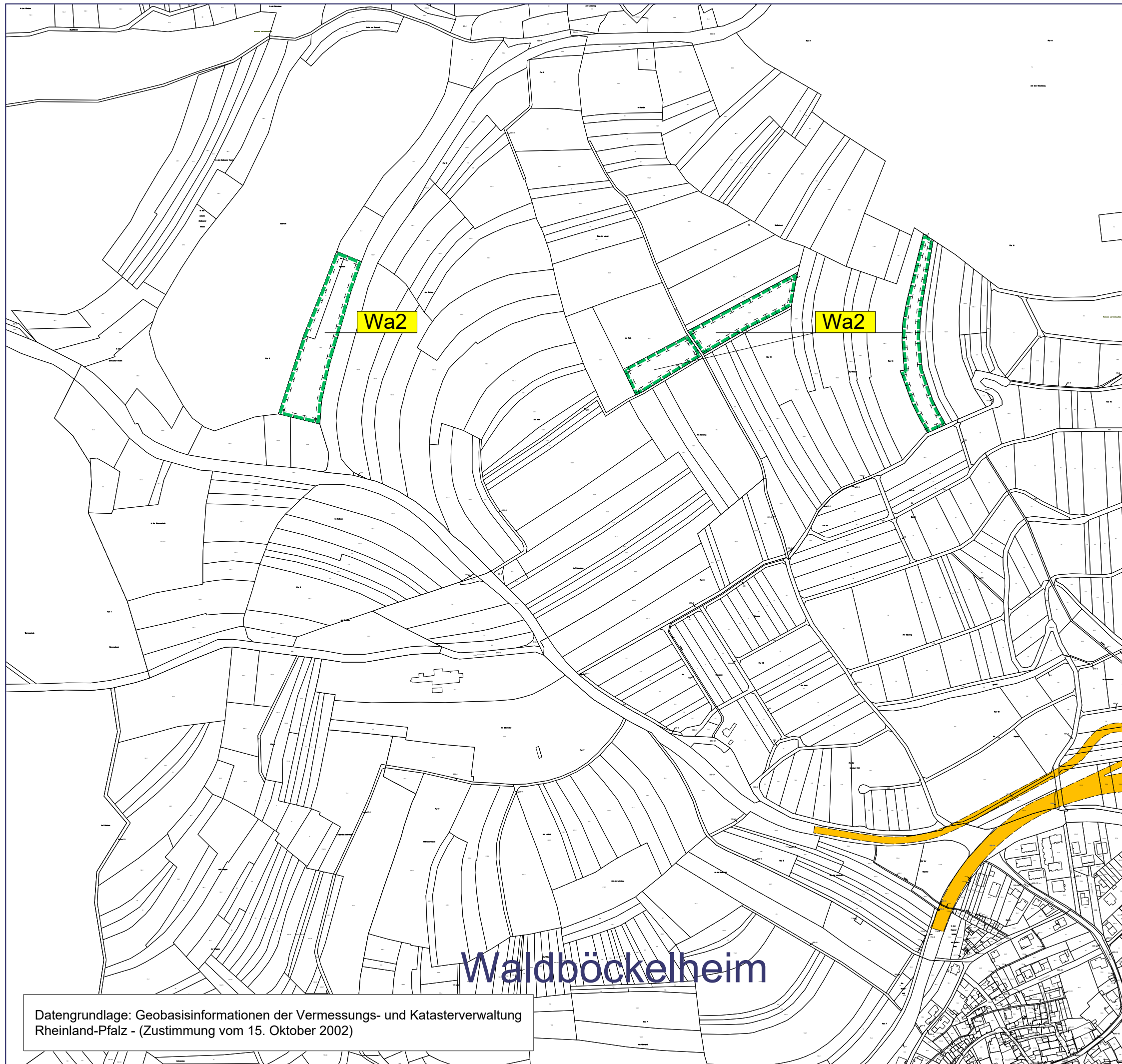
Dipl. Ing. Reinhard Bachtler  
 Dipl. Ing. Heiner Jakobs  
 Roland Kettering  
 Dipl. Ing. Peter Riedel  
 Dipl. Ing. Walter Ruppert

Freie Stadtplaner PartGmbH

Bruchstraße 5  
 67655 Kaiserslautern  
 Telefon 0631 / 36158 - 0  
 E-Mail buero@bbp-kl.de  
 Web w w w . bbp-kl.de

**BBP**





## BESTANDTEILE DES FLÄCHENNUTZUNGSPLANES

Der Flächennutzungsplan besteht aus der Planzeichnung im M 1:10.000 und M 1:5.000 sowie dem Erläuterungsbericht

Dieser Ortslagenausschnitt ist Bestandteil des Flächennutzungsplanes und wurde mit Bescheid vom ..... AZ ..... gem. § 6 BauGB in Verbindung mit § 203 Abs. 3 BauGB durch die Kreisverwaltung Bad Kreuznach genehmigt.

Rüdesheim / Nahe, den .....

.....  
 Markus Lüttger  
 (Bürgermeister)

**VERBANDSGEMEINDE  
 RÜDESHEIM / NAHE**  
 FLÄCHENNUTZUNGSPLAN, 4. TEILFORTSCHREIBUNG

ORTSGEMEINDE WALDBÖCKELHEIM -2

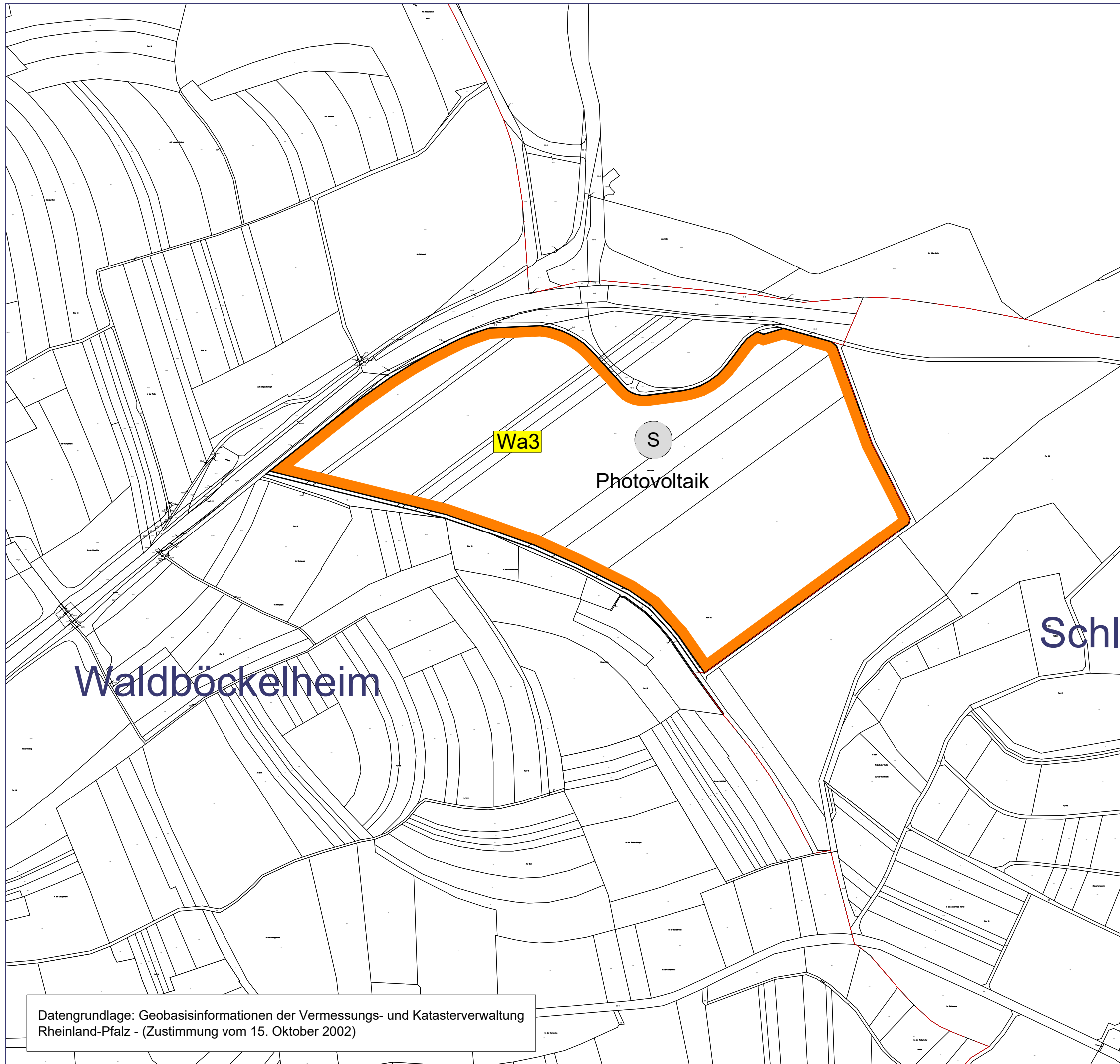
M. 1:5000

**STADTPLANUNG  
 LANDSCHAFTSPLANUNG** Freie Stadtplaner PartGmbH  
 Dipl. Ing. Reinhard Bachtler Bruchstraße 5  
 Dipl. Ing. Heiner Jakobs 67655 Kaiserslautern  
 Roland Kettering Telefon 0631 / 36158 - 0  
 Dipl. Ing. Peter Riedel E-Mail buero@bbp-kl.de  
 Dipl. Ing. Walter Ruppert Web www.bbp-kl.de



Datengrundlage: Geobasisinformationen der Vermessungs- und Katasterverwaltung Rheinland-Pfalz - (Zustimmung vom 15. Oktober 2002)

**Waldböckelheim**



## BESTANDTEILE DES FLÄCHENNUTZUNGSPLANES

Der Flächennutzungsplan besteht aus der Planzeichnung im M 1:10.000 und M 1:5.000 sowie dem Erläuterungsbericht

Dieser Ortslagenausschnitt ist Bestandteil des Flächennutzungsplanes und wurde mit Bescheid vom ..... AZ ..... gem. § 6 BauGB in Verbindung mit § 203 Abs. 3 BauGB durch die Kreisverwaltung Bad Kreuznach genehmigt.

Rüdesheim / Nahe, den .....

.....  
Markus Lüttger  
(Bürgermeister)

Waldböckelheim

Schlo

S  
Photovoltaik

Wa3

Datengrundlage: Geobasisinformationen der Vermessungs- und Katasterverwaltung Rheinland-Pfalz - (Zustimmung vom 15. Oktober 2002)

VERBANDSGEMEINDE  
RÜDESHEIM / NAHE  
FLÄCHENNUTZUNGSPLAN, 4. TEILFORTSCHREIBUNG

ORTSGEMEINDE WALDBÖCKELHEIM -3

M. 1:5000

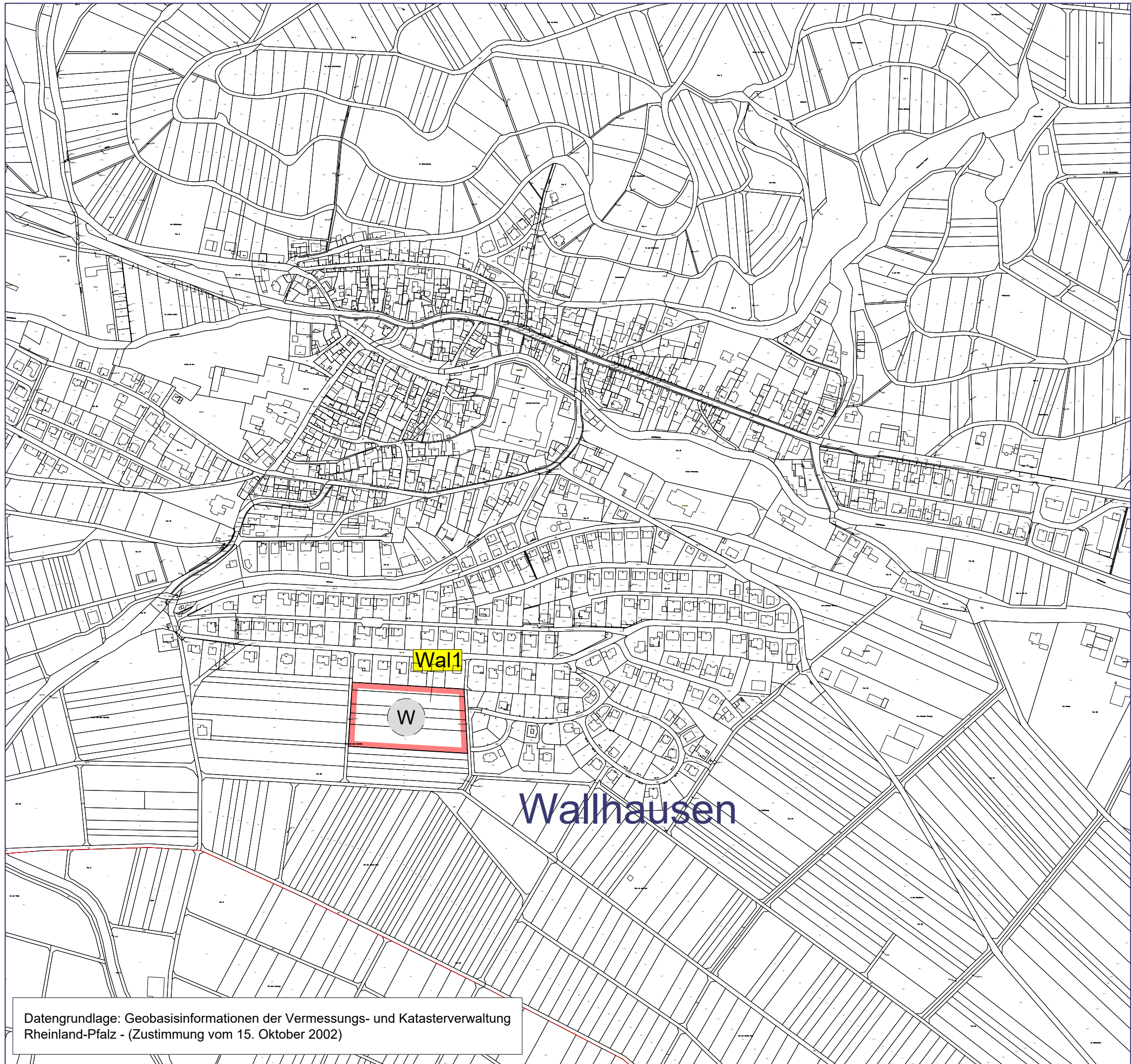
STADTPLANUNG  
LANDSCHAFTSPLANUNG

Dipl. Ing. Reinhard Bachtler  
Dipl. Ing. Heiner Jakobs  
Roland Kettering  
Dipl. Ing. Peter Riedel  
Dipl. Ing. Walter Ruppert

Freie Stadtplaner PartGmbH

Bruchstraße 5  
67655 Kaiserslautern  
Telefon 0631 / 36158 - 0  
E-Mail buero@bbp-kl.de  
Web w w w . b b p - k l . d e

BBP



# BESTANDTEILE DES FLÄCHENNUTZUNGSPLANES

Der Flächennutzungsplan besteht aus der Planzeichnung im M 1:10.000 und M 1:5.000 sowie dem Erläuterungsbericht

Dieser Ortslagenausschnitt ist Bestandteil des Flächennutzungsplanes und wurde mit Bescheid vom ..... AZ ..... gem. § 6 BauGB in Verbindung mit § 203 Abs. 3 BauGB durch die Kreisverwaltung Bad Kreuznach genehmigt.

Rüdesheim / Nahe, den .....

Markus Lüttger  
(Bürgermeister)

VERBANDSGEMEINDE  
RÜDESHEIM / NAHE  
FLÄCHENNUTZUNGSPLAN, 4. TEILFORTSCHRIBUNG

ORTSGEMEINDE WALLHAUSEN

M. 1:5000

**STADTPLANUNG** Freie Stadtplaner PartGmbH  
**LANDSCHAFTSPLANUNG**  
Dipl. Ing. Reinhard Bachtler Bruchstraße 5  
Dipl. Ing. Heiner Jakobs 67655 Kaiserslautern  
Roland Kettering Telefon 0631 / 36158 - 0  
Dipl. Ing. Peter Riedel E-Mail buero@bbp-kl.de  
Dipl. Ing. Walter Ruppert Web w w w . bbp-kl.de

Datengrundlage: Geobasisinformationen der Vermessungs- und Katasterverwaltung Rheinland-Pfalz - (Zustimmung vom 15. Oktober 2002)





## BESTANDTEILE DES FLÄCHENNUTZUNGSPLANES

Der Flächennutzungsplan besteht aus der Planzeichnung im M 1:10.000 und M 1:5.000 sowie dem Erläuterungsbericht

Dieser Ortslagenausschnitt ist Bestandteil des Flächennutzungsplanes und wurde mit Bescheid vom ..... AZ ..... gem. § 6 BauGB in Verbindung mit § 203 Abs. 3 BauGB durch die Kreisverwaltung Bad Kreuznach genehmigt.

Rüdesheim / Nahe, den .....

.....  
Markus Lüttger  
(Bürgermeister)

Weinsheim

**P**  
**We1**

VERBANDSGEMEINDE  
RÜDESHEIM / NAHE  
FLÄCHENNUTZUNGSPLAN, 4. TEILFORTSCHREIBUNG

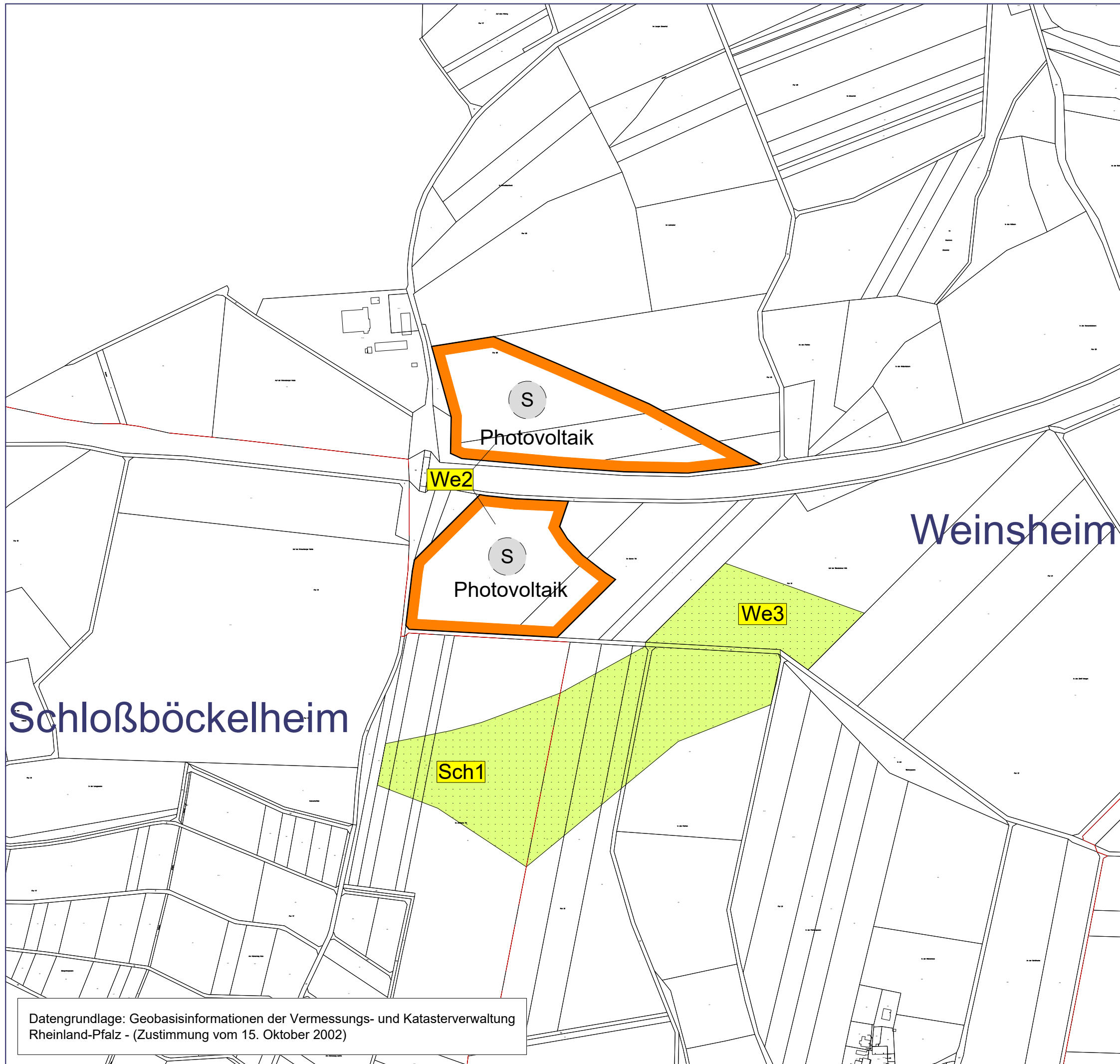
ORTSGEMEINDE WEINSHEIM

M. 1:5000

Datengrundlage: Geobasisinformationen der Vermessungs- und Katasterverwaltung Rheinland-Pfalz - (Zustimmung vom 15. Oktober 2002)

STADTPLANUNG  
LANDSCHAFTSPLANUNG  
Freie Stadtplaner PartGmbH  
Dipl. Ing. Reinhard Bachtler  
Dipl. Ing. Heiner Jakobs  
Roland Kettering  
Dipl. Ing. Peter Riedel  
Dipl. Ing. Walter Ruppert  
Bruchstraße 5  
67655 Kaiserslautern  
Telefon 0631 / 36158 - 0  
E-Mail buero@bbp-kl.de  
Web w w w . b b p - k l . d e

**BBP**



## BESTANDTEILE DES FLÄCHENNUTZUNGSPLANES

Der Flächennutzungsplan besteht aus der Planzeichnung im M 1:10.000 und M 1:5.000 sowie dem Erläuterungsbericht

Dieser Ortslagenausschnitt ist Bestandteil des Flächennutzungsplanes und wurde mit Bescheid vom ..... AZ ..... gem. § 6 BauGB in Verbindung mit § 203 Abs. 3 BauGB durch die Kreisverwaltung Bad Kreuznach genehmigt.

Rüdesheim / Nahe, den .....

.....  
Markus Lüttger  
(Bürgermeister)

Schloßböckelheim

Weinsheim

VERBANDSGEMEINDE  
RÜDESHEIM / NAHE  
FLÄCHENNUTZUNGSPLAN, 4. TEILFORTSCHREIBUNG

ORTSGEMEINDEN  
WEINSHEIM / SCHLOSSBÖCKELHEIM  
M. 1:5000

Datengrundlage: Geobasisinformationen der Vermessungs- und Katasterverwaltung Rheinland-Pfalz - (Zustimmung vom 15. Oktober 2002)

STADTPLANUNG  
LANDSCHAFTSPLANUNG  
Freie Stadtplaner PartGmbH  
Dipl. Ing. Reinhard Bachtler  
Dipl. Ing. Heiner Jakobs  
Roland Kettering  
Dipl. Ing. Peter Riedel  
Dipl. Ing. Walter Ruppert  
Bruchstraße 5  
67655 Kaiserslautern  
Telefon 0631 / 36158 - 0  
E-Mail buero@bbp-kl.de  
Web www.bbp-kl.de

BBP