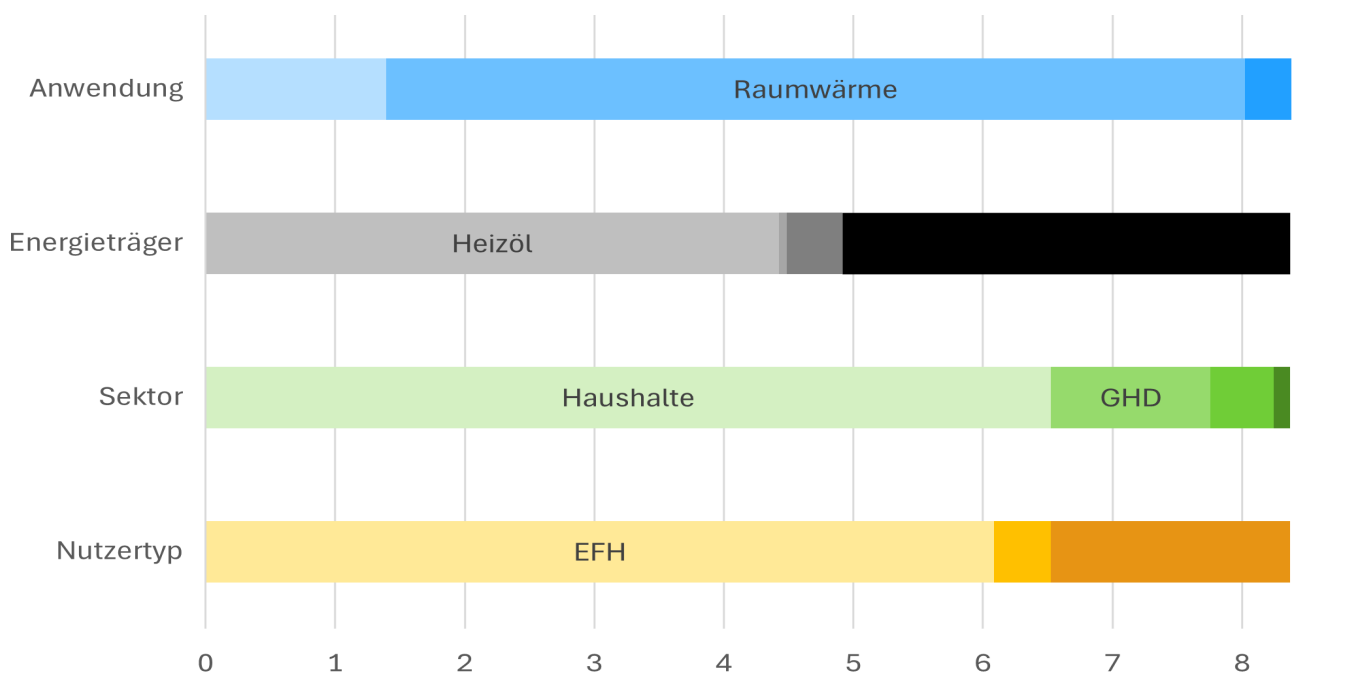


## Ortsgemeinde Duchroth

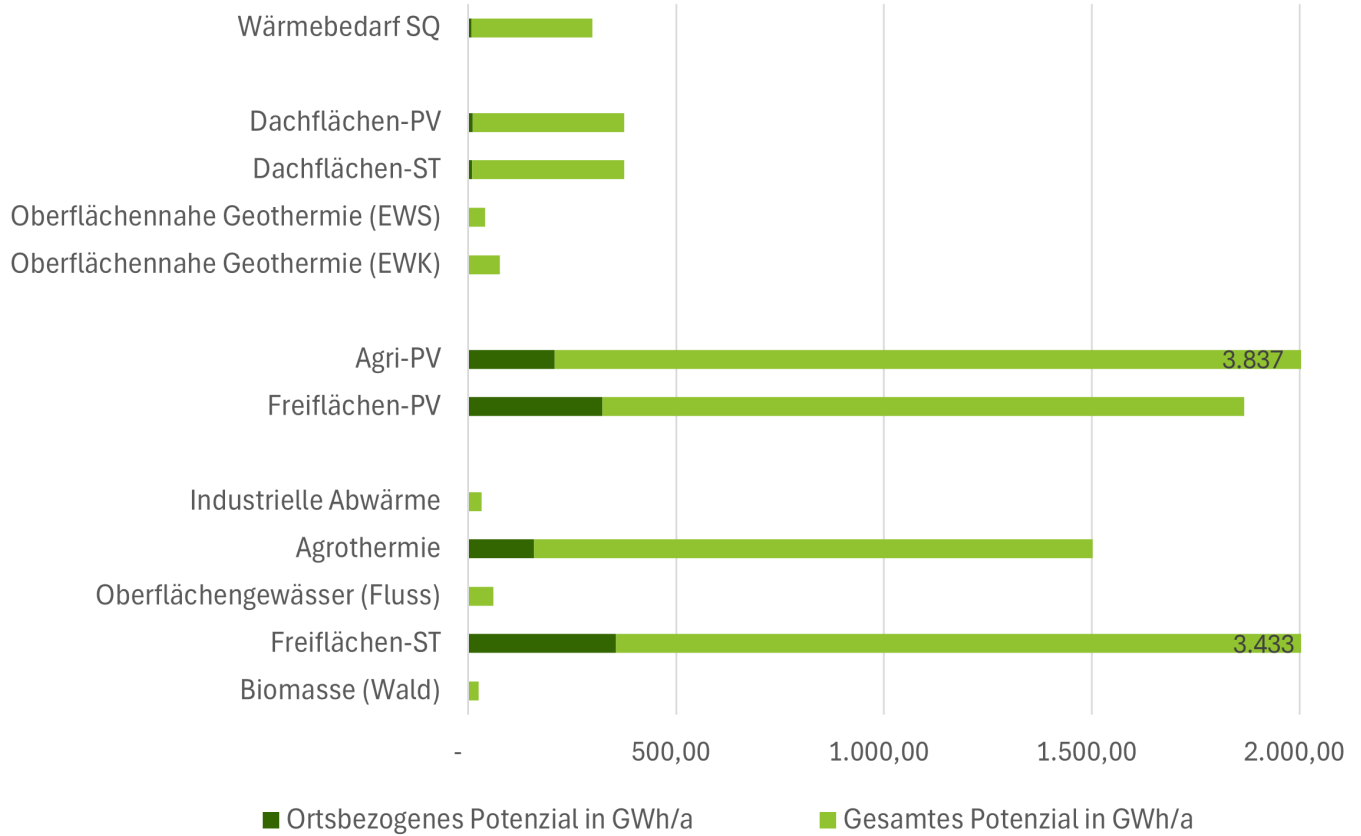
Fläche:	968 ha
Anzahl Einwohner:	537
Anzahl Gebäude:	266
Wärmebedarf:	7,7 GWh
Gasnetz:	nein
Wärmenetz:	nein

### BESTANDSANALYSE



Verteilung der Wärmemenge nach Kategorien

# POTENZIALANALYSE



## Potenziale im Vergleich zum Bedarf

Wärmelinienichte im Zieljahr 2045  
(Auszug - gesamte Karte im Anhang)



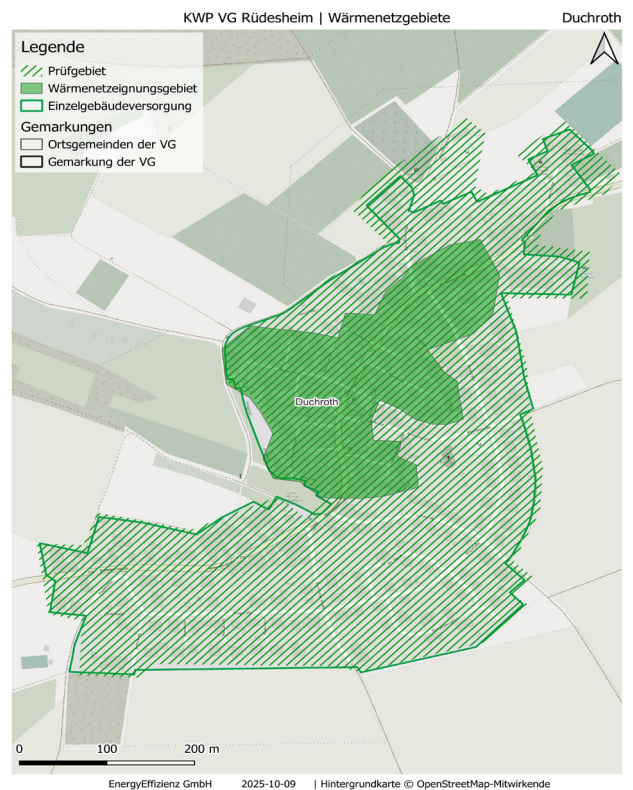
## Maßnahmen Fokusgebiete

Prioritäre Maßnahmen, die innerhalb der nächsten 5 Jahre begonnen werden

1

### Machbarkeitsstudie Wärmenetzzeignungsgebiet

Zur Vorbereitung der Wärmenetzplanung wird die Nutzung der Potenziale untersucht, der Energieträgermix festgelegt sowie eine Mindestanschlussquote für die Wirtschaftlichkeit definiert. Im weiteren Schritt erfolgt die Durchführung der Machbarkeitsstudie nach BEW, welche die planerische und wirtschaftliche Aspekte analysiert.



## Energieeinsparpotenzial im Bestand (Auszug - gesamte Karte im Anhang)

