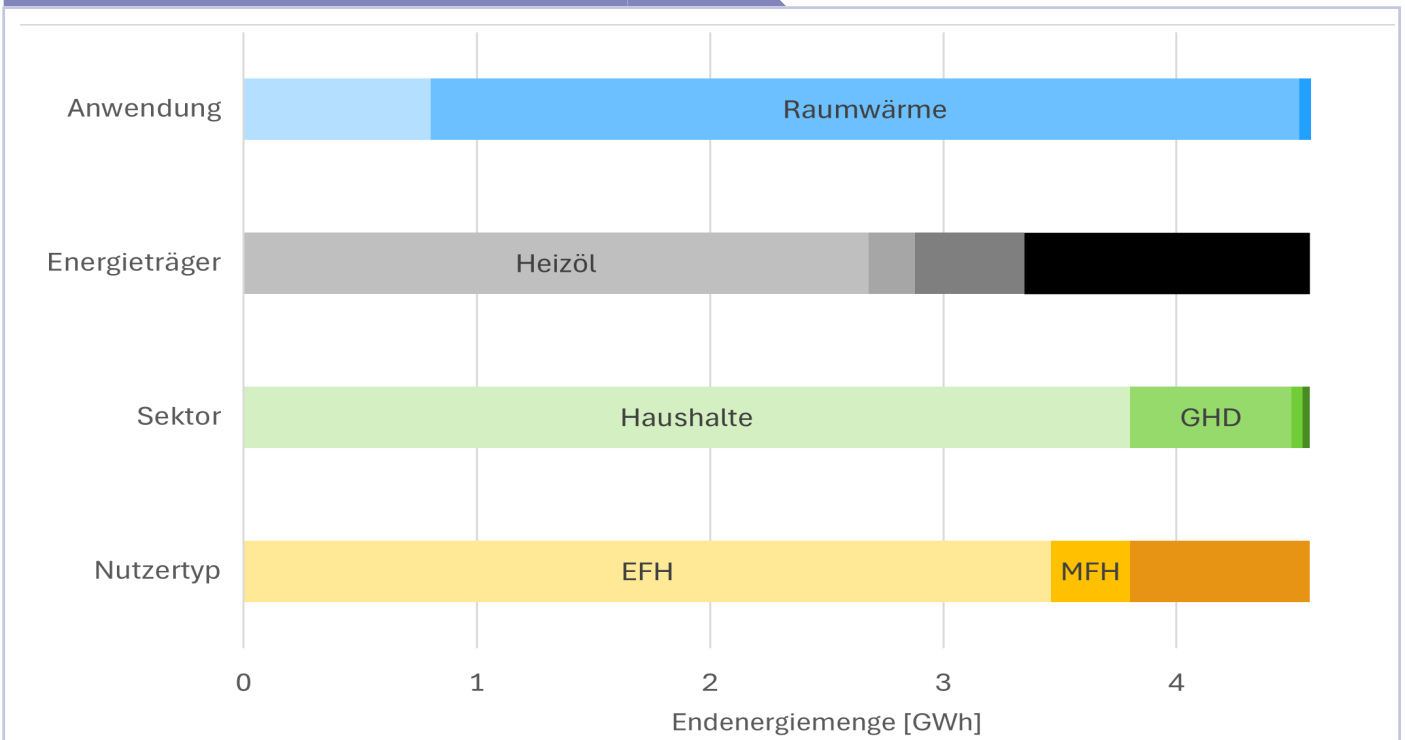


Ortsgemeinde Hergenfeld

Fläche:	589 ha
Anzahl Einwohner:	502
Anzahl Gebäude:	202
Wärmebedarf:	4,4 GWh
Gasnetz:	nein
Wärmenetz:	nein

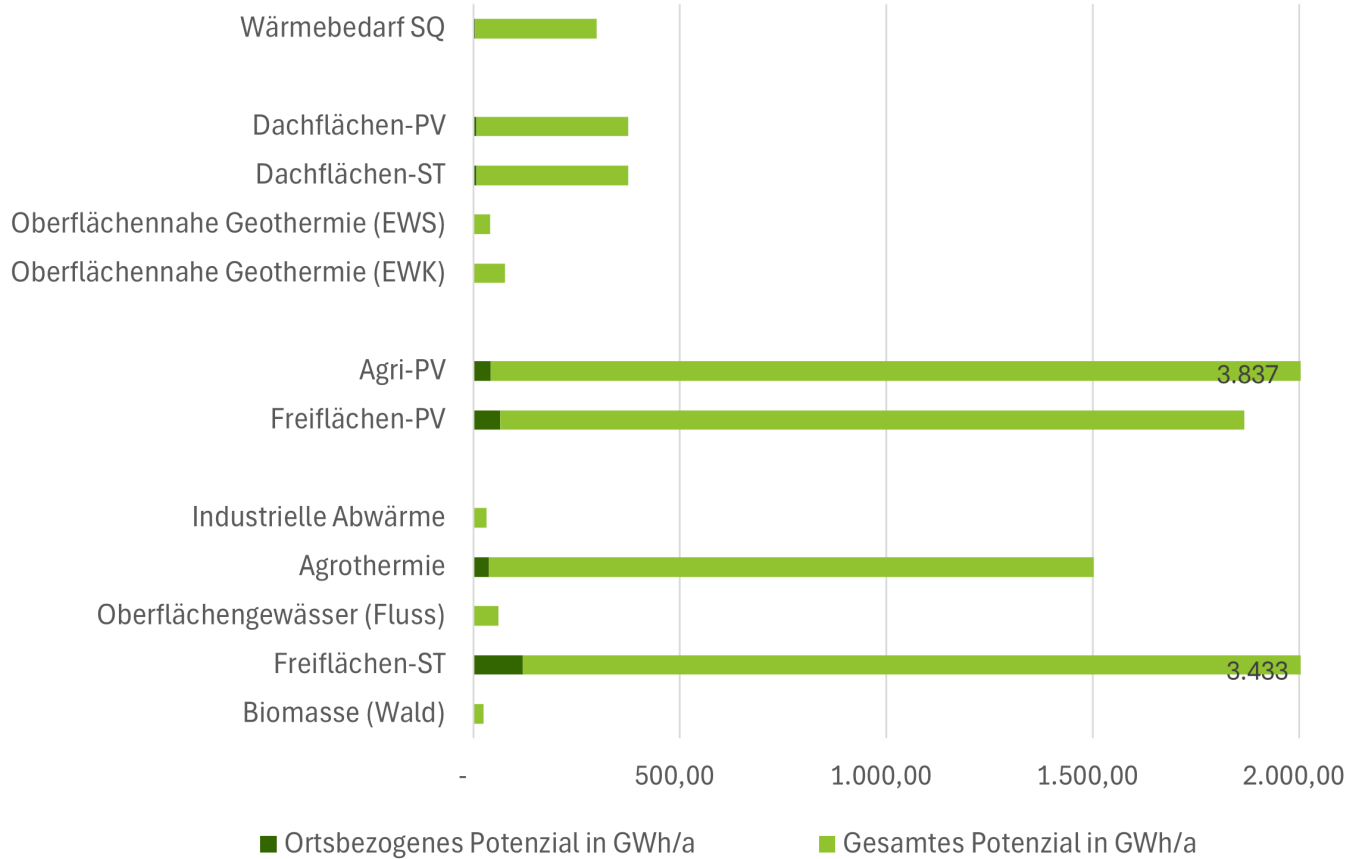
BESTANDSANALYSE



■ EFH ■ MFH ■ Nichtwohngebäude ■ Wohnen ■ GHD ■ Industrie ■ Kommunal
■ Erdgas ■ Heizöl ■ Strom ■ Biomasse ■ Wärmenetze ■ Andere

Verteilung der Wärmemenge nach Kategorien

POTENZIALANALYSE



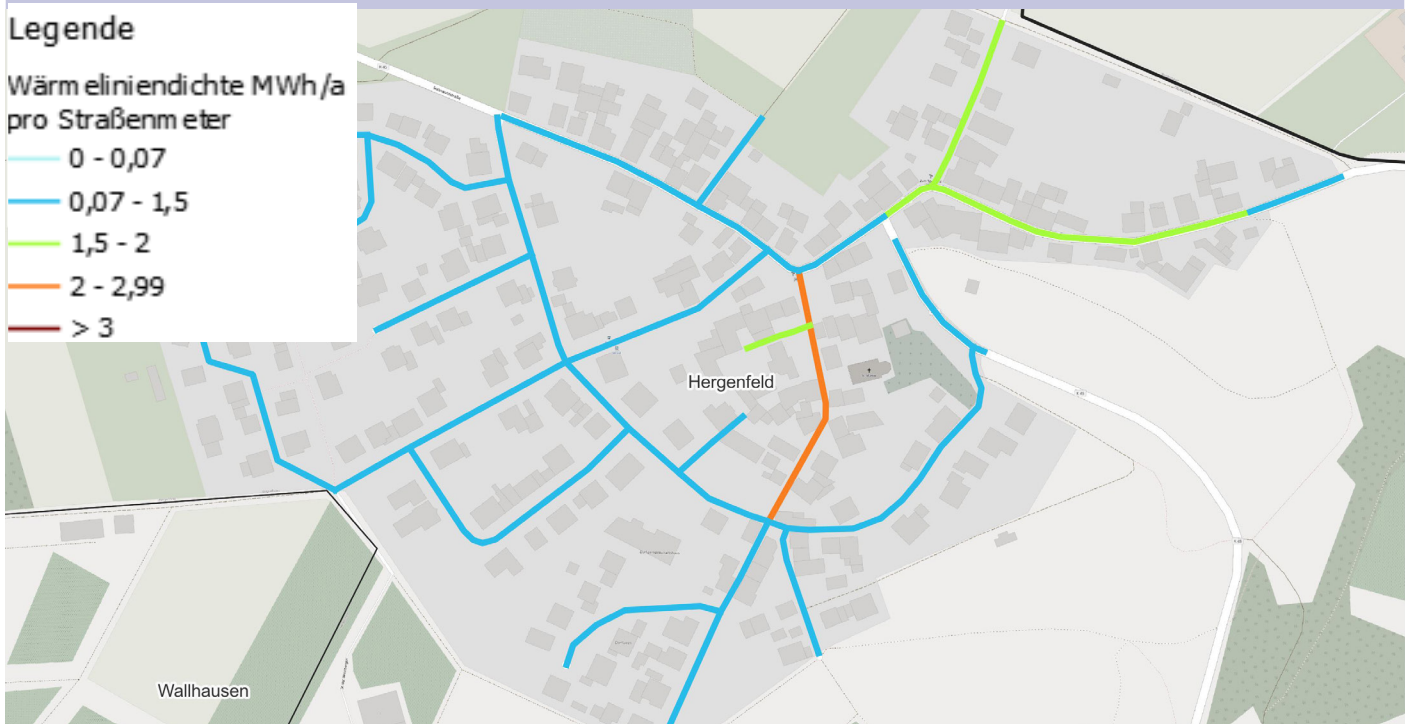
Potenziale im Vergleich zum Bedarf

Wärmeliniendichte im Zieljahr 2045
(Auszug - gesamte Karte im Anhang)

Legende

Wärmeliniendichte MWh/a
pro Straßenmeter

- 0 - 0,07
- 0,07 - 1,5
- 1,5 - 2
- 2 - 2,99
- > 3



Maßnahmen Fokusgebiete

Prioritäre Maßnahmen, die innerhalb der nächsten 5 Jahre begonnen werden

1

Informationskampagne zu dezentraler Wärmeversorgung

Bereitstellung von Informationen und unabhängigen Beratungen für Einzelgebäude.

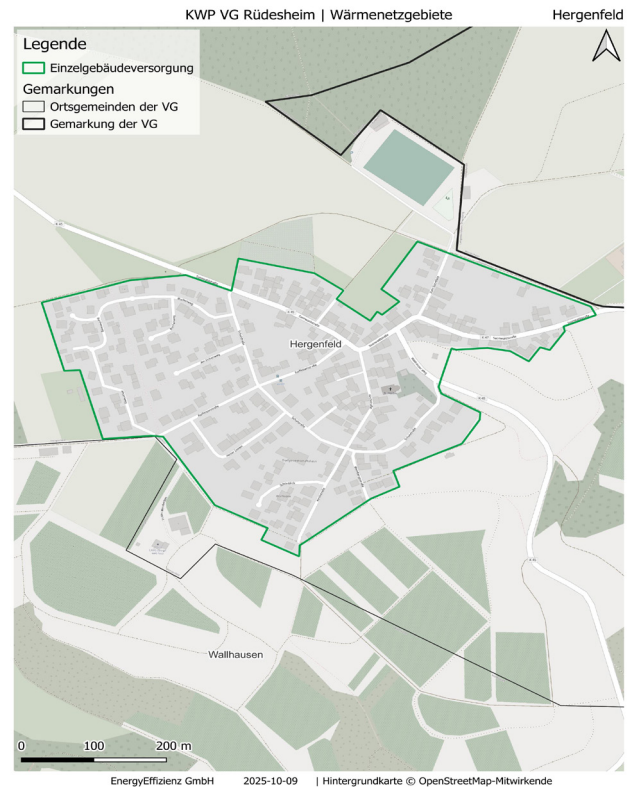
Veranstaltungsreihe zu den Themen Fördermittel, Wirtschaftlichkeit verschiedener Technologien, Gesetzeslage und Umbau

2

Sanierungsoffensive

Durchführung von Thermografie-Aktionen, Praxisworkshops und Info-Veranstaltungen in Zusammenarbeit mit lokalen Akteuren und Verbraucherzentrale.

Erstellung integrierter Quartierskonzepte mit Sanierungsoptionen und Unterstützung bei Fördermitelanträgen (KfW 432)



Energieeinsparpotenzial im Bestand (Auszug - gesamte Karte im Anhang)

