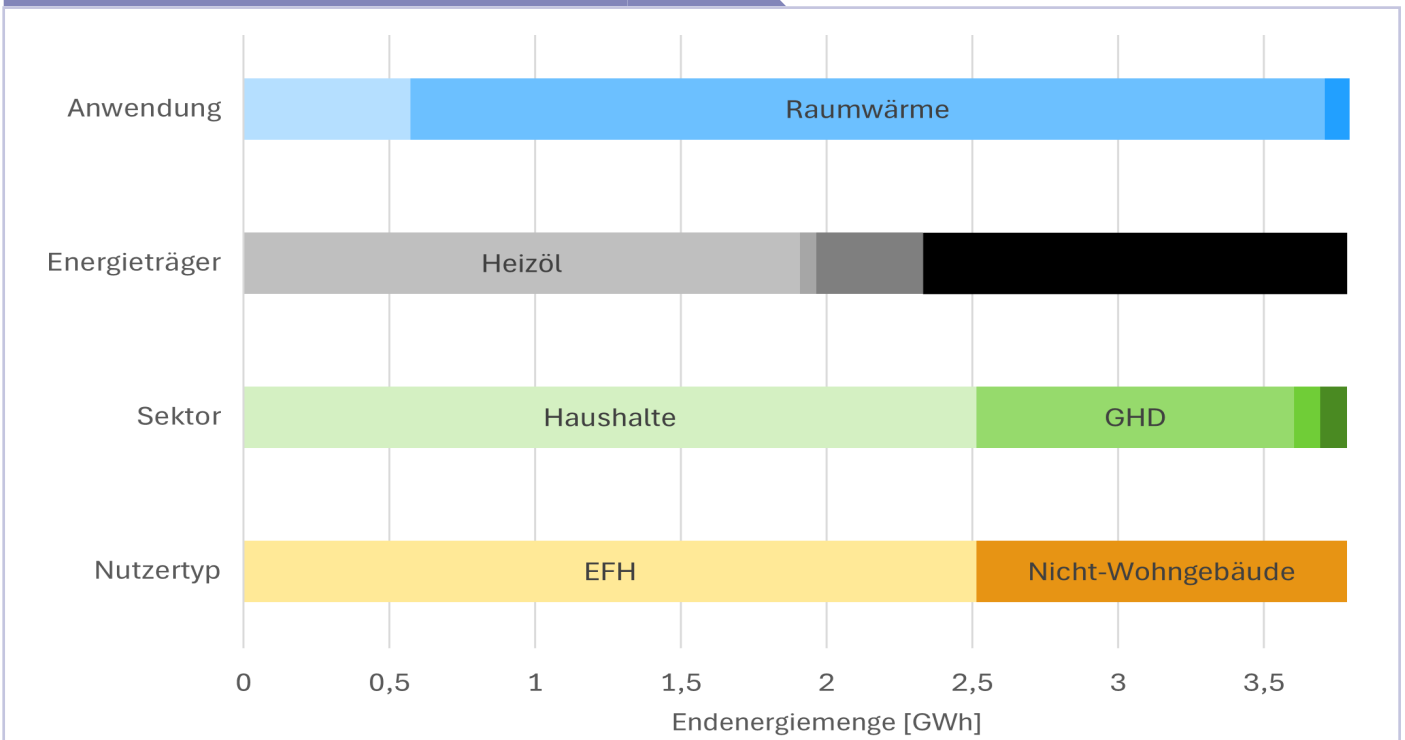


## Ortsgemeinde Münchwald

Fläche:	146 ha
Anzahl Einwohner:	290
Anzahl Gebäude:	140
Wärmebedarf:	3,5 GWh
Gasnetz:	nein
Wärmenetz:	nein

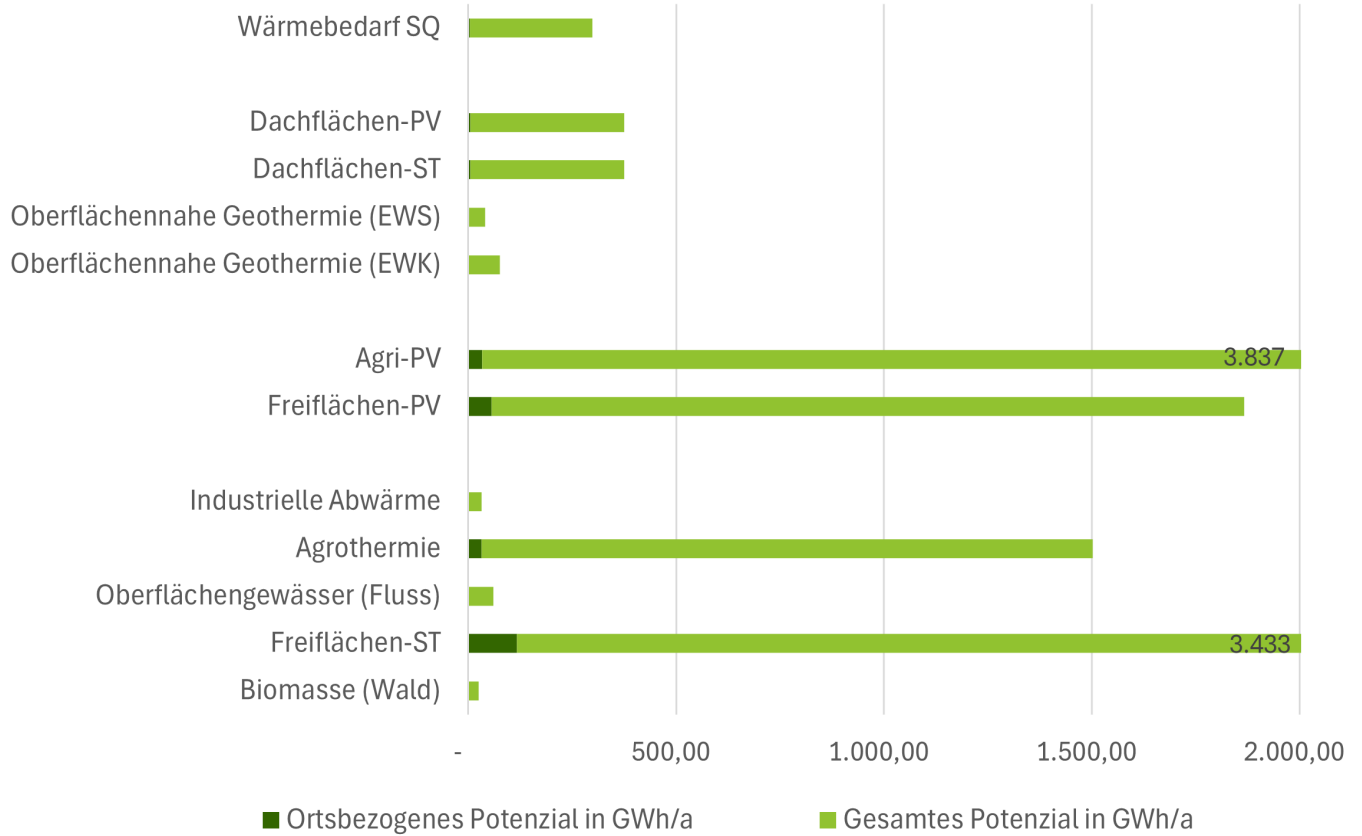
### BESTANDSANALYSE



■ EFH ■ MFH ■ Nichtwohngebäude ■ Wohnen ■ GHD ■ Industrie ■ Kommunal  
■ Erdgas ■ Heizöl ■ Strom ■ Biomasse ■ Wärmenetze ■ Andere

Verteilung der Wärmemenge nach Kategorien

# POTENZIALANALYSE



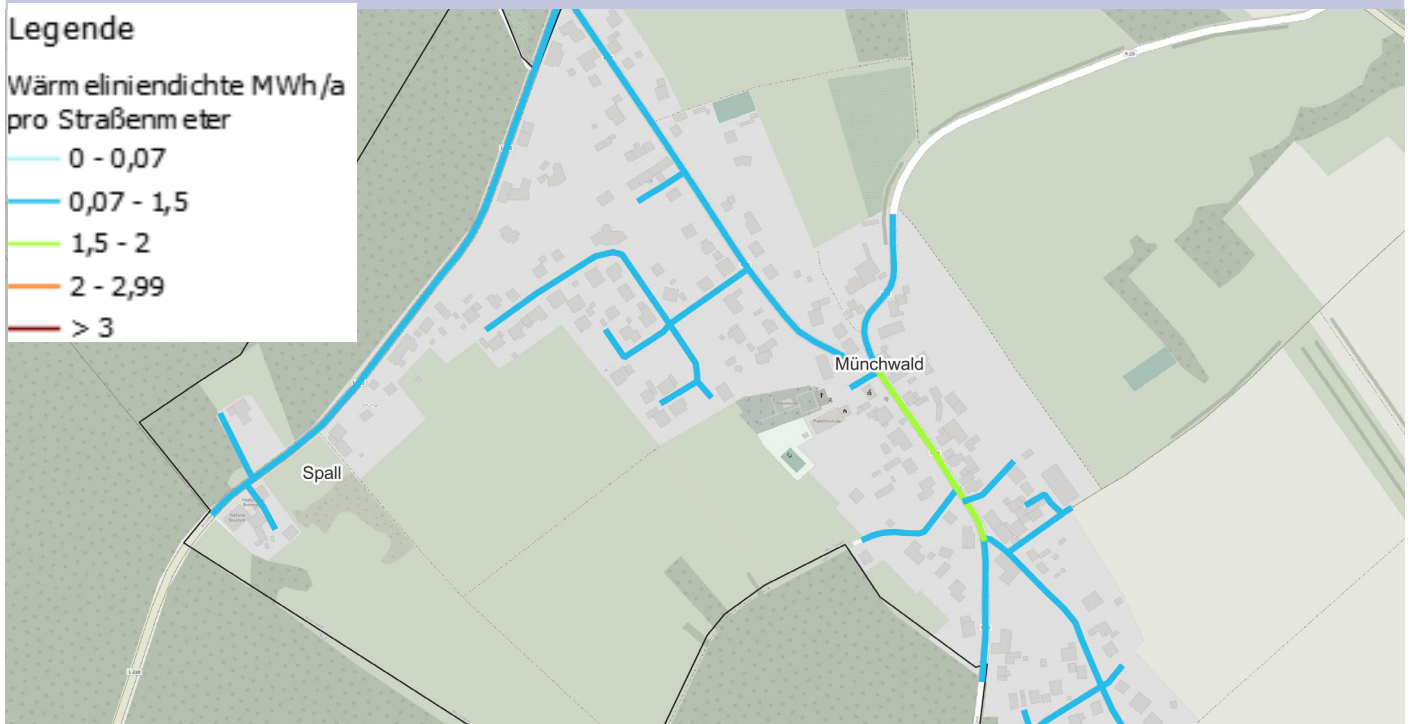
## Potenziale im Vergleich zum Bedarf

Wärmeliniendichte im Zieljahr 2045  
(Auszug - gesamte Karte im Anhang)

### Legende

Wärmeliniendichte MWh/a pro Straßenmeter

- 0 - 0,07
- 0,07 - 1,5
- 1,5 - 2
- 2 - 2,99
- > 3



## Maßnahmen Fokusgebiete

Prioritäre Maßnahmen, die innerhalb der nächsten 5 Jahre begonnen werden

1

### Informationskampagne zu dezentraler Wärmeversorgung

Bereitstellung von Informationen und unabhängigen Beratungen für Einzelgebäude.

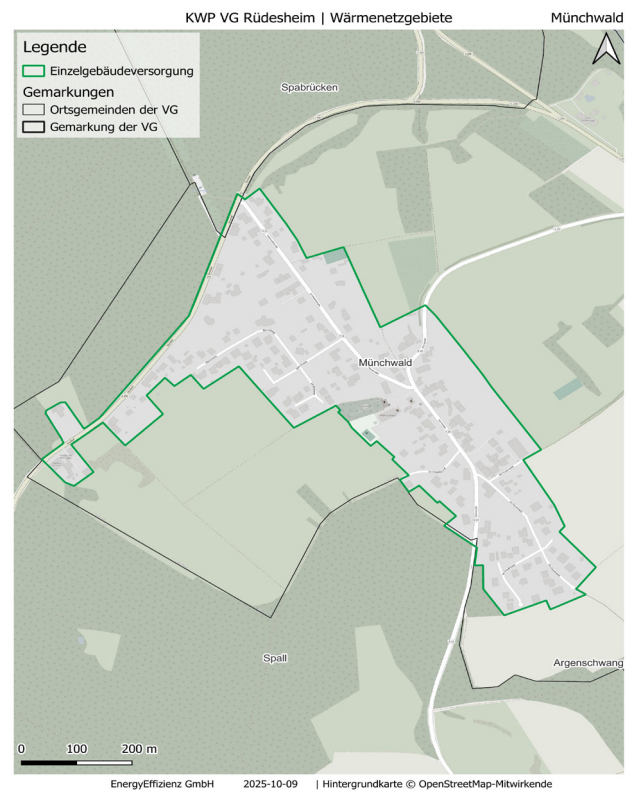
Veranstaltungsreihe zu den Themen Fördermittel, Wirtschaftlichkeit verschiedener Technologien, Gesetzeslage und Umbau

2

### Sanierungsoffensive

Durchführung von Thermografie-Aktionen, Praxisworkshops und Info-Veranstaltungen in Zusammenarbeit mit lokalen Akteuren und Verbraucherzentrale.

Erstellung integrierter Quartierskonzepte mit Sanierungsoptionen und Unterstützung bei Fördermitelanträgen (KfW 432)



## Energieeinsparpotenzial im Bestand (Auszug - gesamte Karte im Anhang)

