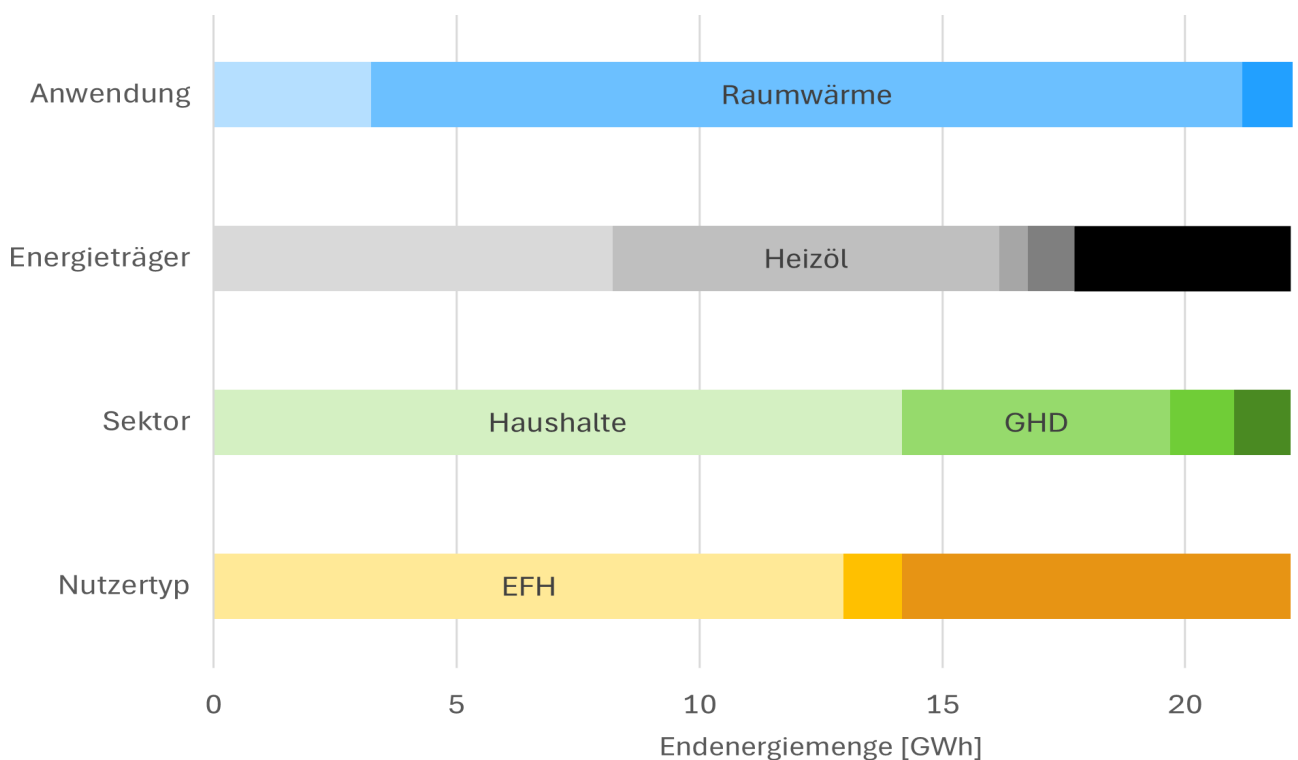


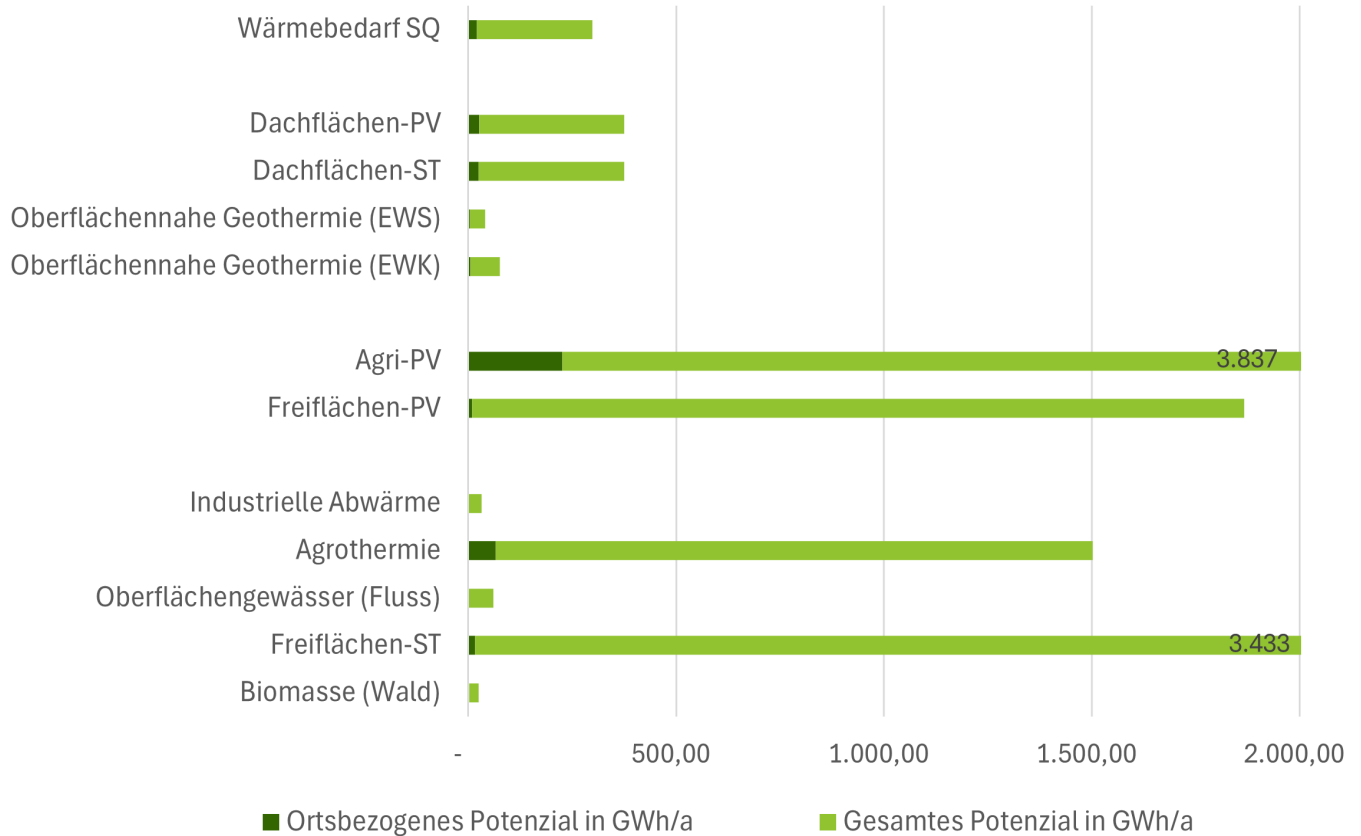
Ortsgemeinde Wallhausen

Fläche:	1.030 ha
Anzahl Einwohner:	1.623
Anzahl Gebäude:	687
Wärmebedarf:	20,7 GWh
Gasnetz:	ja
Wärmenetz:	nein

BESTANDSANALYSE



POTENZIALANALYSE



Potenziale im Vergleich zum Bedarf

Wärmelinienichte im Zieljahr 2045
(Auszug - gesamte Karte im Anhang)

Legende

Wärmelinienichte MWh/a
pro Straßenmeter

- 0 - 0,07
- 0,07 - 1,5
- 1,5 - 2
- 2 - 2,99
- > 3



Maßnahmen Fokusgebiete

Prioritäre Maßnahmen, die innerhalb der nächsten 5 Jahre begonnen werden

1

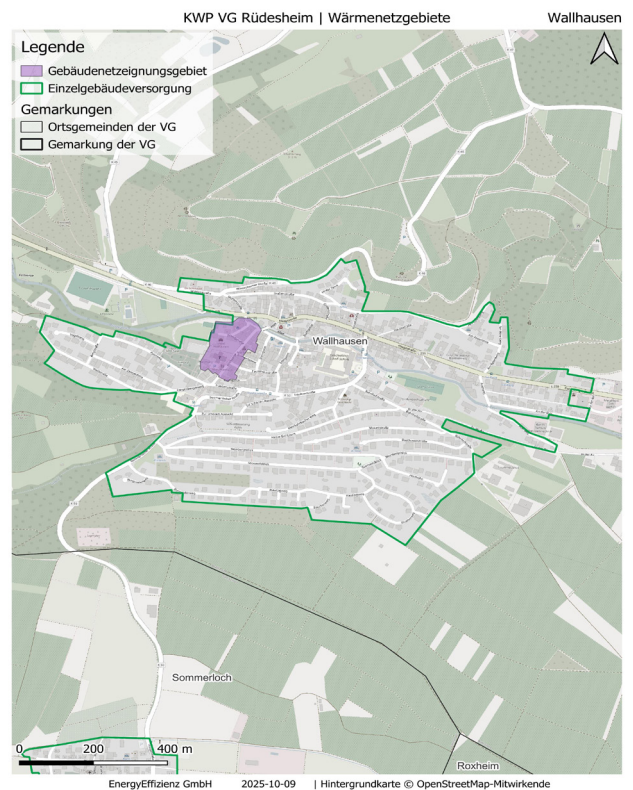
Wirtschaftlichkeitsprüfung zu Gebäudewärmenetzen

Zur Vorbereitung der Wärmenetzplanung wird die Nutzung der Potenziale untersucht, Betreibermodelle und Förderungen sowie eine Mindestanschlussquote definiert. Ein Gebäudewärmenetz besteht aus bis zu 16 Gebäuden.

2

Sanierungsoffensive

Durchführung von Thermografie-Aktionen, Praxisworkshops und Info-Veranstaltungen in Zusammenarbeit mit lokalen Akteuren und Verbraucherzentrale. Erstellung integrierter Quartierskonzepte mit Sanierungsoptionen und Unterstützung bei Fördermitelanträgen (KfW 432)



Energieeinsparpotenzial im Bestand
(Auszug - gesamte Karte im Anhang)

